

Sur les chemins de Saint Jacques de Compostelle et du sel

Itinéraire libre à vélo

61 kilomètres Dénivelé total 444 m Difficulté moyenne

Ville /village	Km point précédent	Km depuis départ	Route et/ou direction à suivre	Informations touristiques <i>Se reporter au guide accueil de l'Office de Tourisme pour tout détail</i>
Salies de Béarn	0	0	Dans la ville prendre quartier Saint Martin puis D 30	Visiter la vieille ville, la légende du sanglier, le musée du sel, le quartier thermal
Orion (quartier Beuste)	10	10	Continuer sur D 30	Sur les chemins de Saint Jacques
Narp	5	15	Sortie du village prendre D27 à gauche	
Audaux	4	19	Continuer sur D27 puis D 947	Faire un détour pour observer le château
Méritein	3.5	22.5	D947	
Navarrenx	2.5	25	D947	Bastide bastionnée, gave d'Oloron (pêche au saumon et rafting) ; chemin de St Jacques ; maison du cigare
Méritein	2.5	27.5	D947 puis D27 à gauche	
Audaux	3.5	31	Continuer sur D27	Déjeuner à l'Auberge Claverie 05 59 66 03 80
Narp	4	35	Continuer tout droit sur D27	
Laàs	2	37	Continuer sur D27	Visite du château et des jardins Auberge de la Fontaine : 05 59 38 20 20
Sauveterre de Béarn	9	46	Dans le village prendre D27 direction Oraàs	Village médiéval, église Saint André, pont de la légende de la reine Sancy.
Oraàs	6	52	Dans le village prendre D284 à droite puis D 933 au quartier Lasbordes	C'est d'Oraàs que provient l'eau salée exploitée aux salines de Salies-de-Béarn pour produire du sel.
Salies de Béarn	9	61	Dans la ville prendre quartier Saint Martin puis D 30	Au retour, passer par le vignoble Lapeyre-Guilhemas



Renseignements complémentaires auprès de :
OFFICE DE TOURISME DU BÉARN DES GAVES

rue des Bains - 64270 SALIES-DE-BÉARN


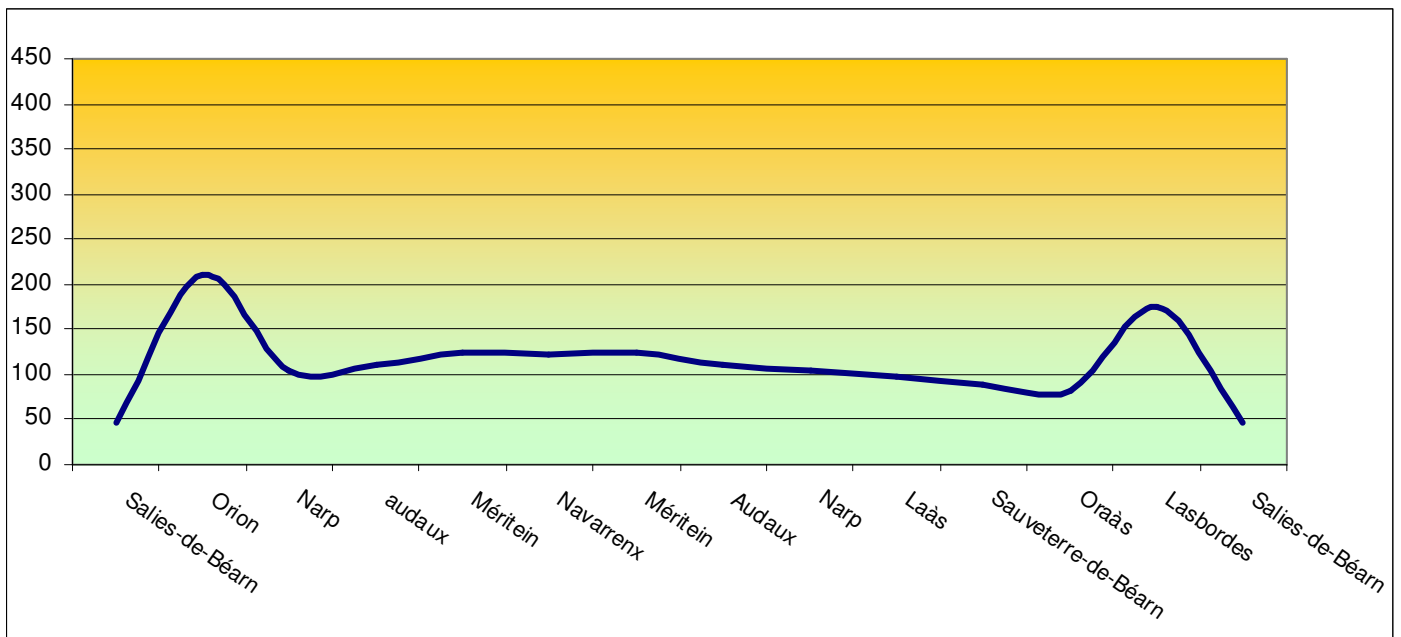
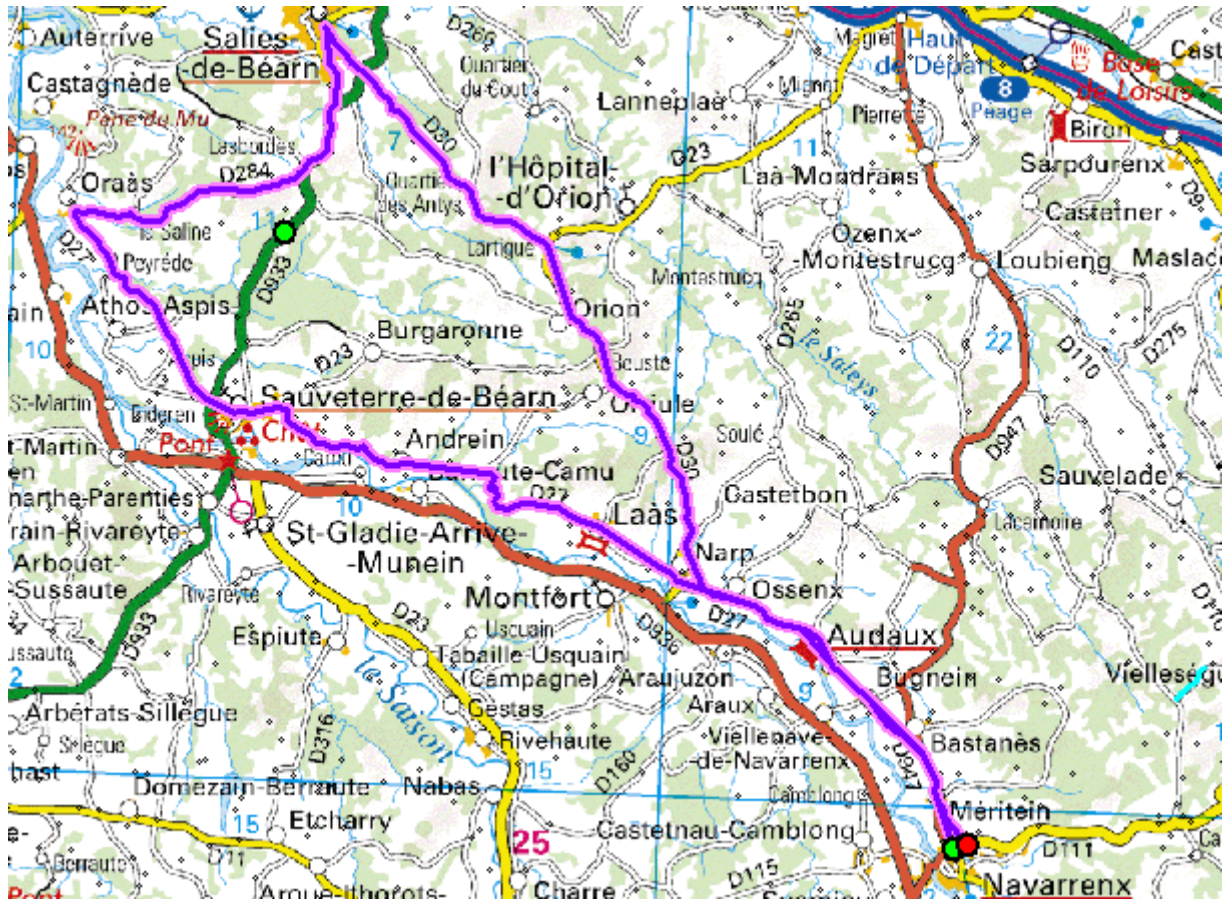
Tél. 05 59 38 00 33 - Fax 05 59 38 02 95

Email : contact@bearndesgaves.com

www.tourisme-bearn-gaves.com

Galerie photos : <http://www.flickr.com/photos/34264837@N05/>

Votre itinéraire :



Sauveterre-de-Béarn



Navarrenx