













Randonnée n°31908293

Promenade familiale semi urbaine alliant passages en ville, classée Petite Cité de Caractère et cheminement plus rural le long du Gave. Elle permet d'appréhender l'architecture locale et de s'évader dans une nature facilement accessible. Cette balade emprunte également la voie du Vézelay, un des chemins de Compostelle qui relie Orthez à Sauveterre-de-Béarn.

 <b>Durée :</b>	1h55
 <b>Distance :</b>	6,17 km
 <b>Dénivelé positif :</b>	53 m
 <b>Dénivelé négatif :</b>	54 m
 <b>Point haut :</b>	82 m
 <b>Point bas :</b>	50 m

 <b>Difficulté :</b>	Facile
 <b>Retour point de départ :</b>	Oui
 <b>Activité :</b>	A pied
 <b>Commune :</b>	Sauveterre-de-Béarn (64390)

## Description

**(D/A)** Départ depuis l'Office de tourisme à proximité de la Place Royale. Descendez la rue Saint-André puis la Rue Léon Bérard. Tournez à gauche sur la rue des innocents et poursuivez sur la rue Pléguignou où à votre gauche vous pouvez admirer les vestiges du château vicomtal du XI<sup>ème</sup> siècle. Continuez à gauche sur la rue du Pont de la Légende construit au XII-XIII<sup>e</sup> et classé au monument historique, autrefois porte d'entrée de la cité médiévale de Sauveterre-de-Béarn.

**(1)** Tout au bout, découvrez la légende du pont. Ecoutez l'écoulement du gave d'Oloron qui fait le bonheur des pêcheurs et des amateurs d'eaux vives.

Retournez sur vos pas et empruntez les escaliers tout de suite sur votre gauche. Longez le bord du gave puis empruntez la passerelle qui enjambe le gave et relie l'île de la Glère. Parcourez cet espace naturel et explorez sa flore exceptionnelle.

Retournez sur vos pas jusqu'au pont de la légende **(1)** et continuez sous les arcades. Suivez le sentier ombragé qui longe le gave (1 km), jusqu'à rejoindre un chemin sur votre gauche.

**(2)** A l'intersection, vous pouvez poursuivre à droite (800m, 15 min) pour découvrir la Chapelle Saint-Martin de Sunarthe. Bâtie vers 1250 et restaurée en 1997, où se trouve la sépulture du petit chevalier de Sillègue : lointain descendant du fameux mousquetaire Athos, qu'Alexandre Dumas a popularisé dans son roman "Les trois Mousquetaires". Faites demi-tour pour rejoindre le centre-bourg par le Chemin du Moulin ou par le sentier ombragé le long du gave si vous préférez.

**(3)** Remontez les escaliers qui vous conduiront devant l'église Saint-André. Depuis la place Royale vous pourrez profiter d'un magnifique panorama sur les Pyrénées.

## Informations pratiques

Aire de pique-nique, table d'orientation

## A proximité

A voir : Panorama sur les Pyrénées, le gave d'Oloron, le pont de la légende, Chapelle de Sunarthe, maquette de Sauveterre-de-Béarn visible à la tour Monréal.

Donnez-nous votre avis sur : <https://www.visorando.com/randonnee-/31908293>

## Points de passages

-  **D/A**  
N 43.399084° / O 0.938837° - alt. 81 m - km 0
-  **1 Pont de la légende**  
N 43.396843° / O 0.940987° - alt. 50 m - km 0.54
-  **2 Chemin de Compostelle - La Voie du Vézelay**  
N 43.393049° / O 0.929673° - alt. 58 m - km 4.92
-  **3 Tout droit vers les escaliers**  
N 43.398018° / O 0.939367° - alt. 55 m - km 5.95
-  **D/A**  
N 43.399096° / O 0.938838° - alt. 81 m - km 6.17

Téléchargez l'application Visorando pour suivre cette randonnée



Visorando et l'auteur de cette fiche ne pourront pas être tenus responsables en cas d'accident survenu sur ce circuit.