À ne pas manquer

- Les remparts
- Les vestiges du château vicomtal
- Le pont de la légende
- La Tour Monréal
- L'église de Sauveterre-de-Béarn
- L'île de la Glère
- La chapelle de Sunarthe

Contacts utiles

Pour plus d'informations, contactez l'Office de tourisme ou la Communauté de communes Béarn des gaves

- Office de tourisme du Béarn des gaves : 05 59 38 00 33
- Communauté de communes Béarn des gaves : 05 59 38 30 46

EN CAS D'URGENCE : **18** **112**

Conseils et infos pratiques

Pour votre sécurité et le confort de tous, n'oubliez pas de bien vous équiper, restez vigilants et respectez les consignes.

Retrouvez toutes les balades en Béarn des gaves

SURICATE
TOUS SENTINELLE DES SPORTS DE NATURE

Devenez une sentinelle des sentiers.
RDV sur l'application Suricate pour signaler tout problème rencontré le long des itinéraires.

Impression :
CCBG terre de partage
béarndesgavestourisme

Cofinancé par l'Union européenne
Région Nouvelle-Aquitaine
La Nouvelle-Aquitaine et l'Europe agissent ensemble pour votre territoire

Conception graphique :
FFRandonnée les chemins, une richesse partagée
Pyrénées-Atlantiques

© Rudy Afonso

niv. 1

L'île de la Glère

Profitez d'une promenade mêlant histoire, patrimoine et espaces naturels.

6,7 km
1 h 40
56 m

Départ en face de l'office de tourisme
UTM 30T E : 0666908 ; N : 4807201

Labellisé FFRandonnée



BALISAGE :

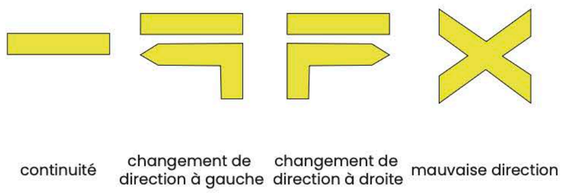

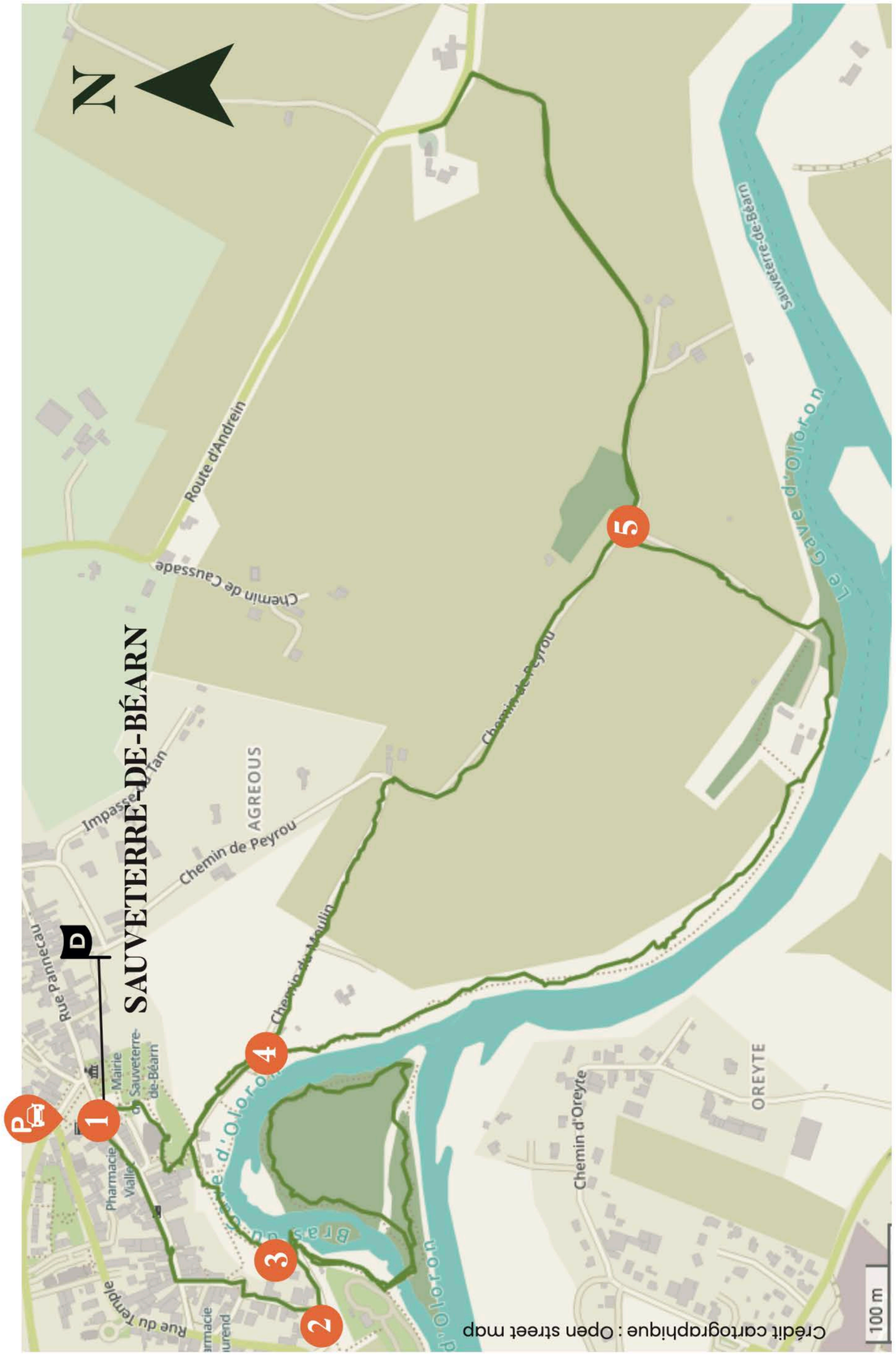

1 Depuis l'office de tourisme, descendre la rue Saint-André puis Léon Bérard, puis tourner à gauche pour prendre la rue des Innocents puis la rue Pléguignou.

2 Passer la porte de Lester et tourner à gauche pour descendre la rue du **pont de la Légende**. Juste avant le pont, prendre à droite le long du gave et traverser le pont à gauche qui vous conduit à l'**île de la Glère**. Contourner l'île avant de revenir sur vos pas le long du gave.

3 Alors que les escaliers menant au **pont de la Légende** se trouvent sur votre droite, poursuivre en face sur le chemin le long des berges du gave d'Oloron.
Remonter en direction de la **Tour Monréal** et prendre à droite pour suivre le chemin du Moulin.

4 Quitter le chemin du Moulin en empruntant un sentier sur la droite qui longe le gave pendant environ 900 m. Remonter par la gauche le chemin de Boileau jusqu'au chemin de la Borde de Bas.

5 Prendre à droite sur le chemin de Peyrou et effectuer un aller-retour jusqu'à la **chapelle de Sunarthe**. Suivre le chemin de Peyrou puis prendre à gauche sur le chemin du Moulin.
Au pied de la **Tour Monréal**, remonter le chemin qui conduit au bourg de Sauveterre-de-Béarn afin de retrouver votre point de départ en contournant l'**église** par la droite.

© Rudy Afonso