

➤ À ne pas manquer

- Le centre historique de Salies-de-Béarn
- Le parc animalier au sommet du pain de sucre
- La vue sur les toits en tuiles pentus
- La source et la crypte du Bayaà

➤ Contacts utiles

i Pour plus d'informations, contactez l'Office de tourisme ou la Communauté de communes Béarn des gaves

- Office de tourisme du Béarn des gaves : 05 59 38 00 33
- Communauté de communes Béarn des gaves : 05 59 38 30 46

EN CAS D'URGENCE :

18 **112**

➤ Conseils et infos pratiques

Pour votre sécurité et le confort de tous, n'oubliez pas de bien vous équiper, restez vigilants et respectez les consignes.



Retrouvez toutes les balades en Béarn des gaves



Devenez une sentinelle des sentiers. RDV sur l'application Suricate pour signaler tout problème rencontré le long des itinéraires.

Impression :

l béarndesgavestourisme **l**



La Nouvelle-Aquitaine et l'Europe agissent ensemble pour votre territoire



Conception graphique :



Pyrénées-Atlantiques



niv. 1

Le pain de sucre

Depuis le centre de Salies-de-Béarn, prenez de la hauteur et découvrez le pain de sucre et ses animaux.

➔ 2,7 km


🕒 45 min

⚡ 75 m

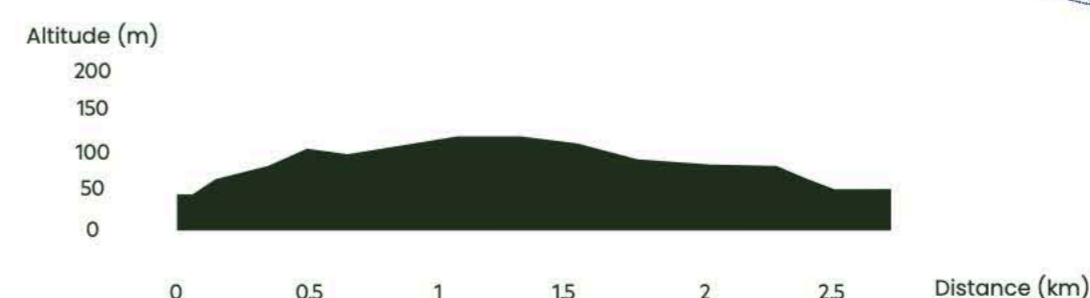
🚩 Départ depuis l'office de tourisme
UTM 30T E : 0667845 ; N : 4815251

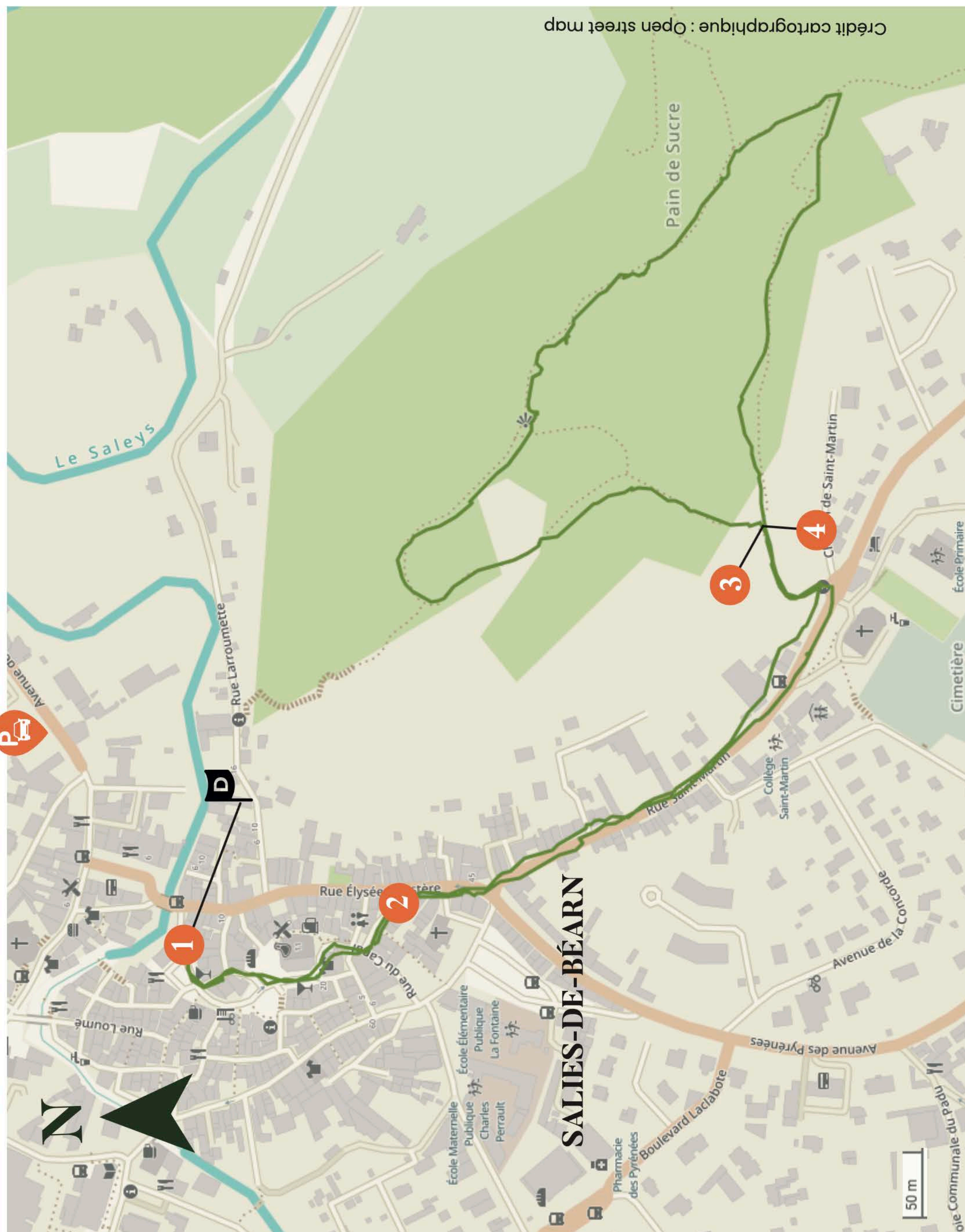


BALISAGE :



continuité changement de direction à gauche changement de direction à droite mauvaise direction





- 1 Depuis l'office de tourisme, traverser la place de la Trompe pour rejoindre la **place du Bayaà**. Au bout de la place, prendre à gauche la rue du Canal, puis à gauche la rue du sanglier pour arriver rue Elysée Coustère.
- 2 Prendre à droite sur la rue Elysée Coustère. Au niveau d'une fourche, prendre la branche de gauche, rue Saint-Martin. Longer cette route pendant environ 350 m. Arrivé au niveau de l'église Saint-Martin, prendre à gauche pour monter au pain de sucre.
- 3 Au premier embranchement du sentier, prendre à gauche. Arriver à un second embranchement, poursuivre une fois de plus sur la gauche. Au niveau d'un troisième embranchement, prendre le sentier de droite et poursuivre sur ce sentier qui dessine une boucle autour du pain de sucre.
- 4 Arrivé au premier embranchement rencontré à l'aller, prendre à gauche pour redescendre du pain de sucre et retrouver la rue Saint-Martin. Prendre à droite sur la rue puis faire en sens inverse le cheminement fait à l'aller et retrouver la **place du Bayaà** puis la place de la Trompe et votre point de départ.



© Rudy Aronso