

➤ À ne pas manquer

- L'église de Sauveterre-de-Béarn
- La tour Monréal
- Les remparts
- Les vestiges du château Vicomtal
- Le pont de la légende

➤ Contacts utiles

i Pour plus d'informations, contactez l'Office de tourisme ou la Communauté de communes Béarn des gaves

- Office de tourisme du Béarn des gaves : 05 59 38 00 33
- Communauté de communes Béarn des gaves : 05 59 38 30 46

EN CAS D'URGENCE :

18 **112**

➤ Conseils et infos pratiques

Pour votre sécurité et le confort de tous, n'oubliez pas de bien vous équiper, restez vigilants et respectez les consignes.



Retrouvez toutes les balades en Béarn des gaves



Devenez une sentinelle des sentiers. RDV sur l'application Suricate pour signaler tout problème rencontré le long des itinéraires.

Impression :

l béarn des gaves tourisme



La Nouvelle-Aquitaine et l'Europe agissent ensemble pour votre territoire



Conception graphique :



Pyrénées-Atlantiques

© Nicolas Bernos



niv. 2

Sauveterre-de-Béarn

Une balade en famille pour découvrir Sauveterre-de-Béarn et son histoire.

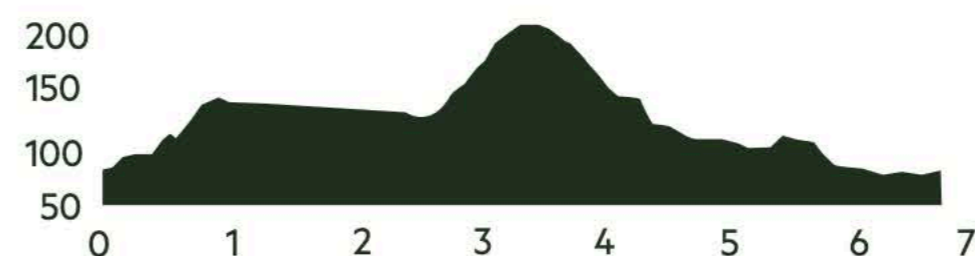
6,9 km

2 h

150 m


Départ en face de l'office de tourisme
UTM 30T E : 666907 ; N : 4807204

Altitude (m)



Distance (km)

BALISAGE :

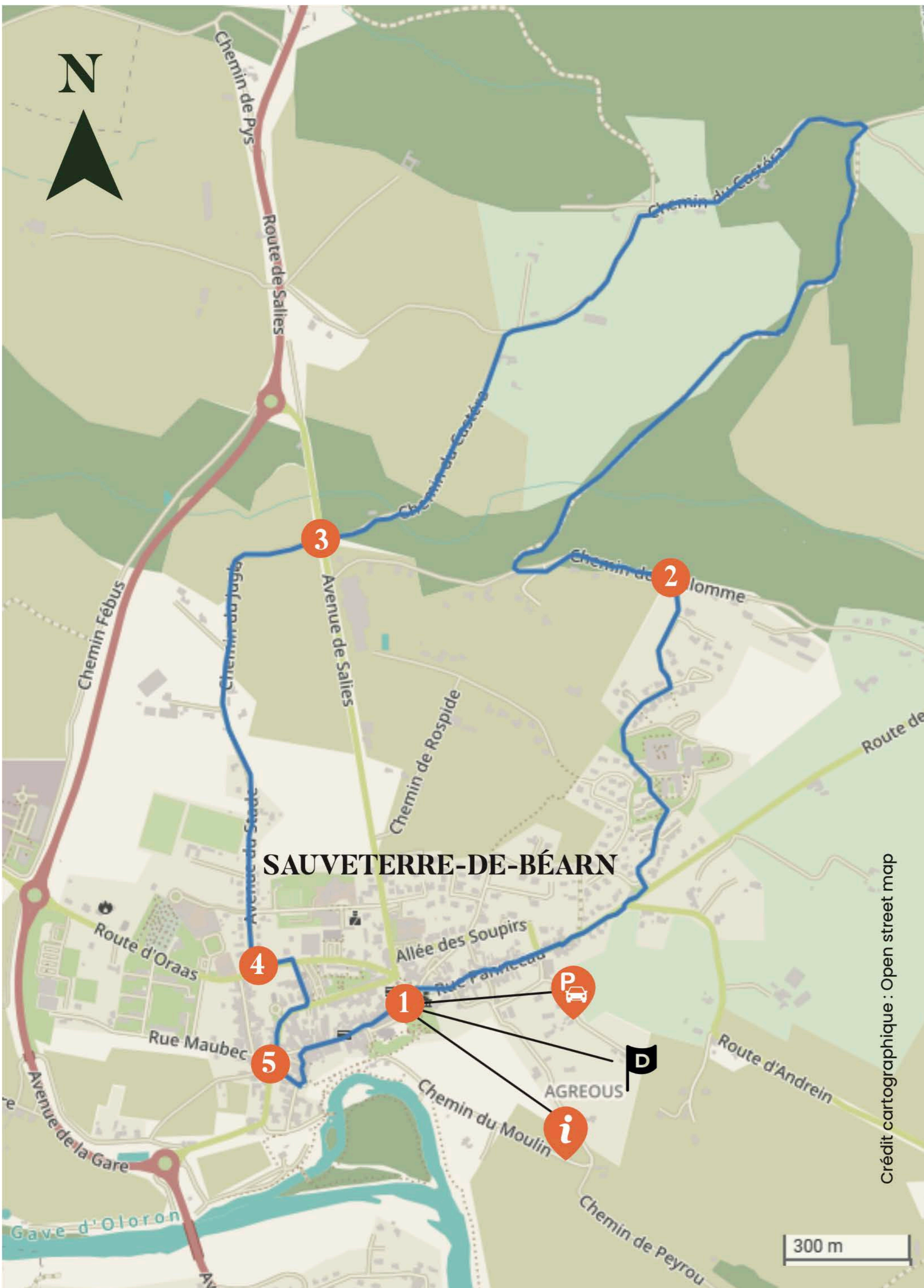


continuité

changement de direction à gauche

changement de direction à droite

mauvaise direction



- 1 Depuis l'office de tourisme, situé sur la place royale, se diriger vers l'est et prendre la rue Pannecau, le long de la mairie, puis route de Burgaronne et bifurquer à gauche sur la rue Yan Dou Sabalot puis rue du pic d'Anie.
- 2 En sortant de la rue du pic d'Anie, prendre à gauche sur le chemin de Coulomme. Après quelques centaines de mètres, prendre à droite pour entrer dans le bois. Rester sur ce chemin jusqu'à arriver sur le chemin du Castéra et prendre à gauche. Rester sur le chemin du Castéra.
- 3 Traverser avec prudence la RD 2933 ou avenue de Salies et poursuivre en face sur le chemin du Jugla puis avenue du stade.
- 4 Prendre la rue du Pasteur Rennes à gauche puis de suite à droite la rue Muthular. Au bout de la rue, prendre à droite la rue du Temple.
- 5 Prendre la deuxième à gauche et passer sous la porte fortifiée du Datter. Passé la maison forte sur la gauche, remonter jusqu'aux **vestiges du château vicomtal**. Au bout de la rue des Innocents, prendre à droite et suivre la rue Léon Bérard. Prendre ensuite la rue Saint André, en laissant l'**église** sur votre droite, jusqu'à la place royale et l'office de tourisme.



© Rudy Afonso